

Estado socioeconómico de la Región 01 Norte del estado de Jalisco¹

CARMEN VENEGAS HERRERA
IMELDA MURILLO SÁNCHEZ
PORFIRIO CASTAÑEDA HUÍZAR²

La superficie total de la región 01 Norte del estado de Jalisco es de 10,676 kilómetros cuadrados, cantidad que representa casi el 9% de la superficie estatal. De acuerdo con la nueva regionalización administrativa, está integrada por los municipios de Bolaños, Colotlán, Chimaltitán, Huejúcar, Huejuquilla el Alto, Mezquitic, San Martín de Bolaños, Santa María de los Ángeles, Totatiche y Villa Guerrero. Esta región se ubica al norte del estado de Jalisco y colinda: al norte con los estados de Nayarit y Zacatecas; al este con el estado de Zacatecas; al sur con la región 11 Valles y con el estado de Zacatecas; y al oeste con el estado de Nayarit.

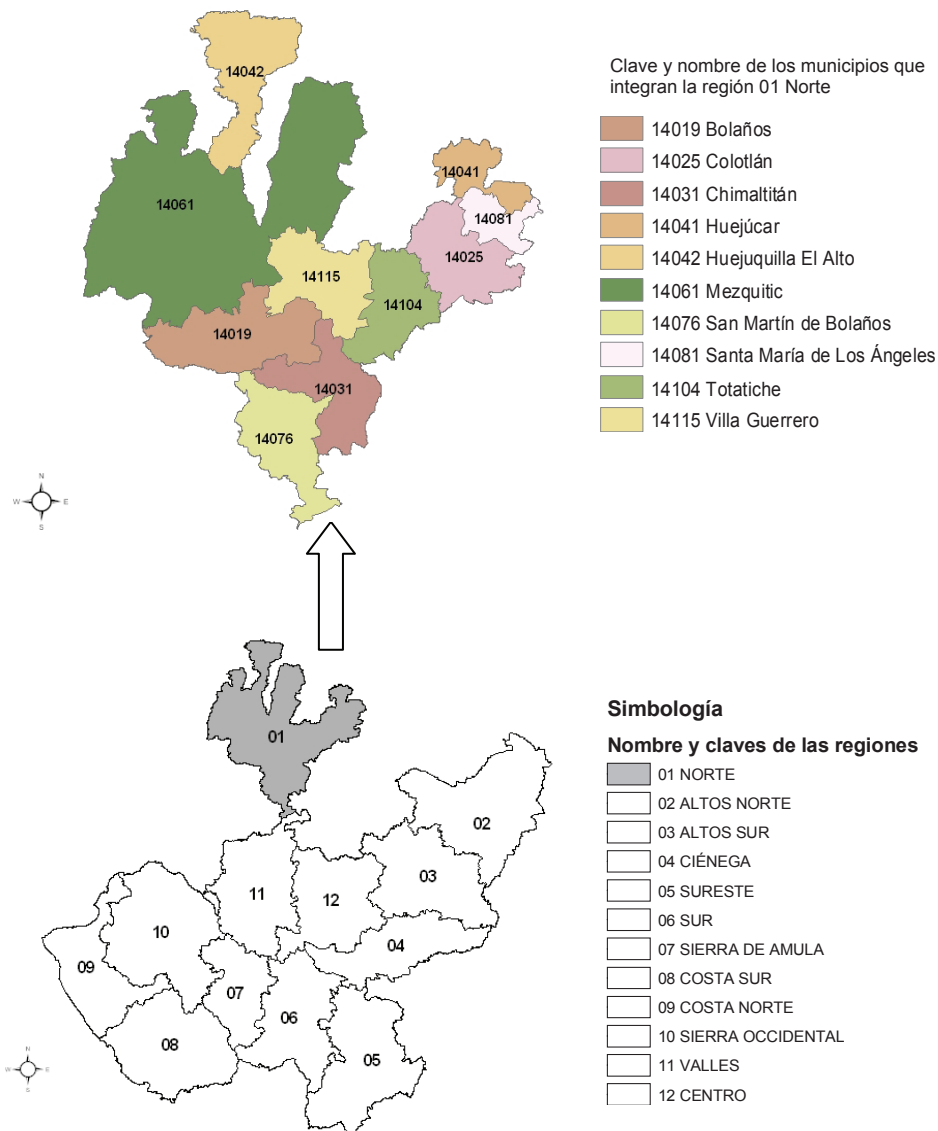
Principales características

Esta región se distingue por sus características geográficas, principalmente por la topografía escabrosa que presenta, ya que la Sierra Madre Occidental atraviesa la región.

Desde un punto de vista socioeconómico, la región Norte presenta un bajo potencial económico; un aislamiento histórico respecto al centro estatal, en parte por la carencia de vías de comunicación y por el desinterés que han mostrado las diferentes administraciones públicas estatales a través del tiempo; altos niveles de marginación y dificultades que enfrentan las comunidades indígenas que se asientan en este territorio, así como la fuerte interacción social y económica con el estado de Zacatecas, dada la cercanía con esta entidad federativa.

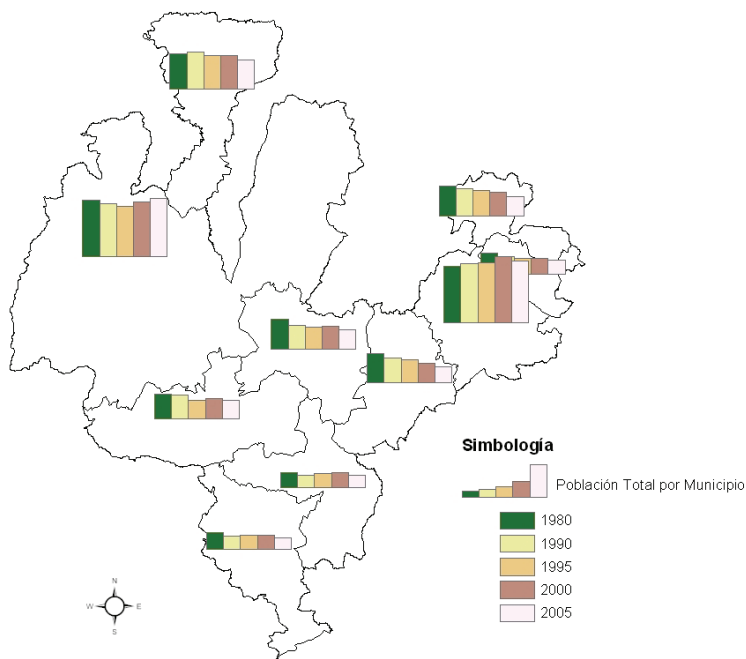
-
1. Elaborado por Progilde (UdeG) de acuerdo con la Nueva Regionalización Administrativa del Estado de Jalisco, 1998.
 2. Correo electrónico: pcastane@yahoo.com

Ubicación geográfica y municipios que integran la Región 01 Norte del estado de Jalisco



Fuente: elaborado por Progisde (UdeG), de acuerdo con la Nueva Regionalización Administrativa del Estado de Jalisco, 1998.

Población de los municipios de la Región 01 Norte, 1980, 1990, 2000, 2005



Población por municipio de la Región 01 Norte de Jalisco, 1980-2005						
Clave municipal	Municipio	1980	1990	1995	2000	2005
14042	HUEJUQUILLA EL ALTO	9,563	9,901	8,930	9,047	9,047
14041	HUEJUCAR	7,878	7,229	6,698	6,273	6,273
14081	SANTA MARIA DE LOS ANGELES	5,678	4,800	4,184	4,204	4,204
14104	TOTATICHE	7,663	6,518	6,125	5,089	5,089
14025	COLOTLAN	14,932	15,762	16,011	17,557	17,557
14061	MEZQUITIC	15,040	14,080	13,499	14,614	14,614
14019	BOLAÑOS	6,528	6,393	5,032	5,377	5,377
14115	VILLA GUERRERO	7,795	6,374	5,766	5,938	5,938
14031	CHIMALTITAN	4,054	3,304	3,816	3,926	3,926
14076	SAN MARTIN DE BOLAÑOS	4,604	3,587	3,970	3,977	3,977

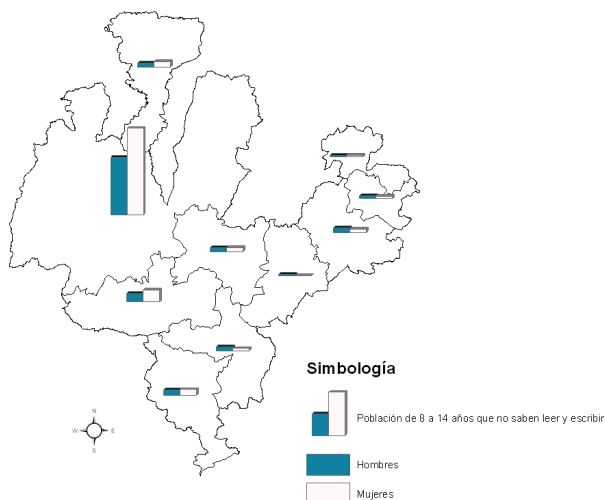
Fuente: elaborado por Progisde (UdeG), con datos del Scince 2000, II Censo de Población y Vivienda 2005, del INEGI, y del Sistema de Información básica de Información Municipal del Inafed.

Situación demográfica de la región 01 Norte

La población de la región presenta una tasa media de crecimiento anual negativa igual a -0.387% de 1980 a 2005. En ese año habitaban un total de 83,735 personas, mientras que en el último conteo poblacional se reportaron solamente 76,002. Se trata entonces de una región expulsora de habitantes que no reúne las condiciones suficientes, tanto económicas como sociales para retener población y hacerla habitable.

Asimismo, los municipios más poblados de esta región son Colotlán y Mezquitic con un total de 17,557 y 14,614 habitantes, respectivamente. El primero es el único que muestra una tasa media de crecimiento anual positiva durante el mismo lapso igual a $.6498$ por ciento.

Población de 8 a 14 años de edad que no saben leer y escribir por municipio, de la Región 01 Norte, 2005



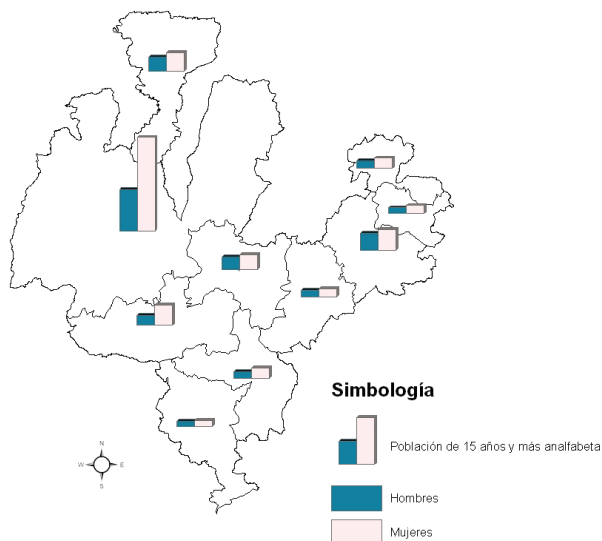
Población de 8 a 14 años que no saben leer y escribir de los municipios de la Región 01 Norte de Jalisco, 2005			
Clave municipal	Municipio	Población de 8 a 14 años que no saben leer y escribir	
		Hombres	Mujeres
14042	HUEJUQUILLA EL ALTO	14	17
14041	HUEJUCAR	5	5
14081	SANTA MARIA DE LOS ANGELES	10	8
14104	TOTATICHE	5	1
14025	COLOTLAN	17	12
14061	MEZQUITIC	194	293
14019	BOLAÑOS	28	41
14115	VILLA GUERRERO	14	15
14031	CHIMALTITAN	13	8
14076	SAN MARTIN DE BOLAÑOS	17	19

Fuente: elaborado por Progisde (UdeG), con base en datos del II Censo de Población y Vivienda 2005, del INEGI.

La población más joven de la región que muestra analfabetismo asciende a 736 personas de entre 8 y 14 años de edad (10% de la población total analfabeta) en el año 2005. En el municipio de Mezquitic se presenta esta característica en 487 personas (66% respecto del total), situación que debiera de resultar preocupante para los gobiernos del propio municipio y el central.

Por género, las mujeres siguen siendo las más perjudicadas ya que respecto al total de personas analfabetas de entre 8 y 14 años de edad, el 57% son de sexo femenino. En Mezquitic este mismo porcentaje asciende a 60.16 por ciento.

Población de 15 años y más analfabeta por municipio de la Región 01 Norte, 2005



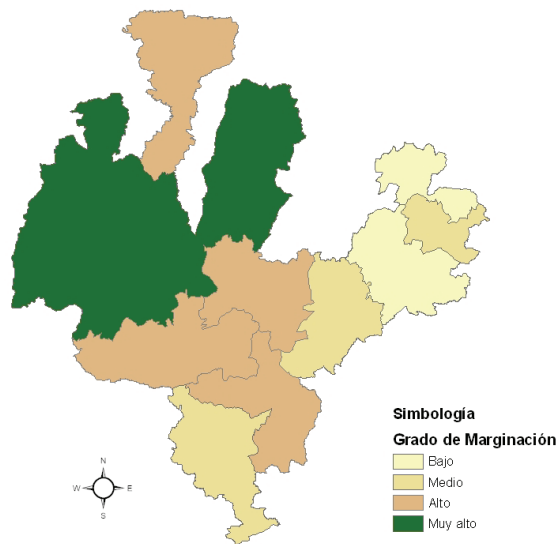
Población de 15 años y más analfabeta de los municipios de la Región 01 Norte de Jalisco, 2005			
Clave municipal	Municipio	Población de 15 años y más analfabeta	
		Hombres	Mujeres
14042	HUEJUQUILLA EL ALTO	282	378
14041	HUEJUCAR	155	215
14081	SANTA MARIA DE LOS ANGELES	123	170
14104	TOTATICHE	144	171
14025	COLOTLAN	358	427
14061	MEZQUITIC	859	1,939
14019	BOLAÑOS	203	425
14115	VILLA GUERRERO	260	305
14031	CHIMALTITAN	138	210
14076	SAN MARTIN DE BOLAÑOS	105	117

Fuente: elaborado por Progisde (UdeG), con base en datos del II Censo de Población y Vivienda 2005, del INEGI.

Con relación a la población total de analfabetas en la región 01 Norte, existen 6,984 personas en los distintos municipios que la integran, con esta limitación. Por lo tanto, el índice de analfabetismo para el año 2005 es igual a 9.18%. Si consideramos los estándares de la Organización de las Naciones Unidas, nos encontramos ante una región analfabeta en donde es urgente atender este asunto por parte de las autoridades de educación en el estado de Jalisco.

En cuanto al género, se acentúa el nivel de discriminación a tal grado que las mujeres mayores de 15 años que no saben leer y escribir representan el 62% respecto del total. Encontramos que en Mezquitic existe la mayor cantidad de analfabetas en la región. Este municipio aporta el 40% de personas que reúnen esta característica. Otros que presentan niveles alarmantes de analfabetismo son Bolaños, Villa Guerrero y Chimaltitán con índices de analfabetismo superiores o casi igual al 10% (12, 10 y 9% respectivamente).

Grado de marginación de los municipios de la Región 01 Norte, 2000



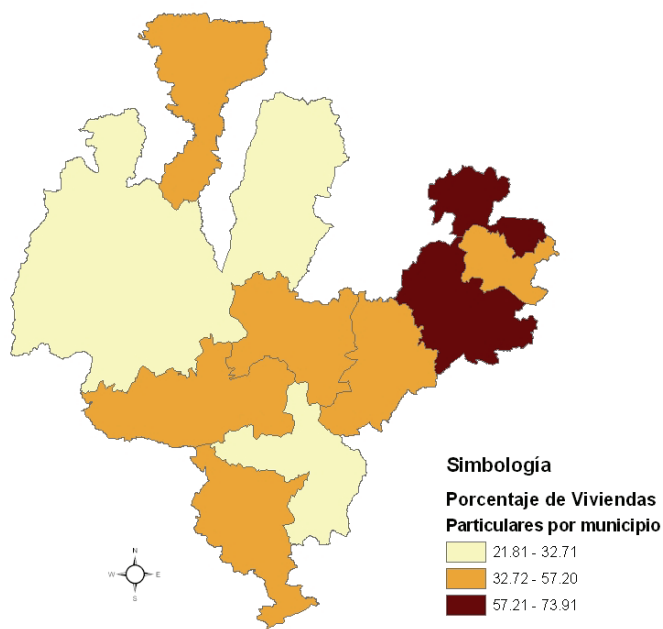
Fuente: elaborado por Progisde (UdeG), con base en datos del Índice de Marginación de 2000 de Conapo.

Por medio del índice de marginación es posible cuantificar el impacto de las carencias estructurales de la población municipal. En el caso de la Región 01 Norte encontramos que Mezquitic, Huejuquilla el Alto, Bolaños, Villa Guerrero y Chimaltitán presentan grados de marginación muy altos y altos.

Además, Mezquitic, Chimaltitán y Bolaños ocupan el primero, segundo y tercer lugar, respectivamente, entre los más marginados en el estado de Jalisco, y los lugares 80, 413 y 507 en el ámbito nacional.

Lo anterior es indicativo de la ineficiencia de las políticas públicas municipales, estatales y federales para atender las necesidades básicas de la mayoría de la población en estos municipios.

Porcentaje de viviendas particulares que disponen de agua entubada, drenaje y energía eléctrica de los municipios de la Región 01 Norte, 2000



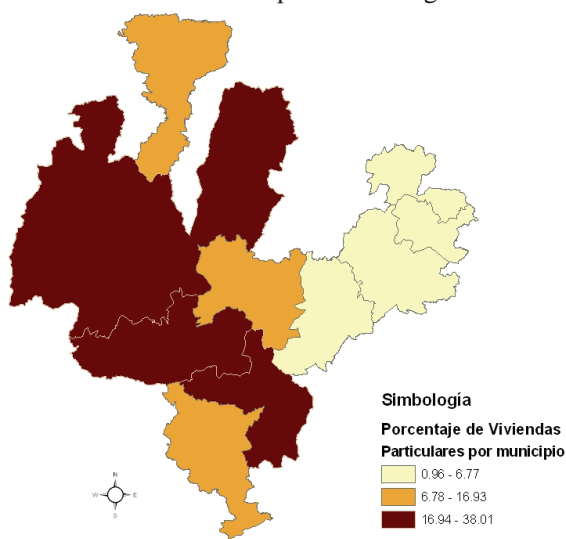
Viviendas particulares que disponen de agua entubada, drenaje, energía eléctrica de los municipios de la Región 01 Norte, 2000			
Clave municipal	Municipio	Viviendas	
		Absolutos	Porcentaje
14042	HUEJUQUILLA EL ALTO	904	46.34
14041	HUEJUCAR	1058	67.73
14081	SANTA MARIA DE LOS ANGELES	534	49.67
14104	TOTATICHE	727	57.20
14025	COLOTLAN	2923	73.91
14061	MEZQUITIC	652	21.81
14019	BOLAÑOS	431	41.01
14115	VILLA GUERRERO	748	52.13
14031	CHIMALTITAN	280	32.71
14076	SAN MARTIN DE BOLAÑOS	447	52.84

Fuente: elaborado por Progisde (UdeG), con base en datos del Scince 2000, del INEGI.

En la Región 01 Norte existe un total de 8,704 hogares que disponen de agua entubada, drenaje y energía eléctrica (los tres servicios básicos al mismo tiempo), según cifras del año 2000. Esta cantidad representa el 51% respecto del número total de viviendas habitadas en la misma. Los municipios más atrasados en este rubro son Mezquitic y Chimaltán, en donde solamente se abastece a un 21 y 32% respectivamente de las viviendas de estos tres servicios públicos.

En el otro extremo encontramos a Colotlán y Huejúcar, con un abastecimiento igual a 73 y 67% respectivamente, cifras que en términos generales no se pueden considerar como eficientes.

Porcentaje de viviendas particulares que no disponen de agua entubada, drenaje ni energía eléctrica de los municipios de la Región 01 Norte, 2000

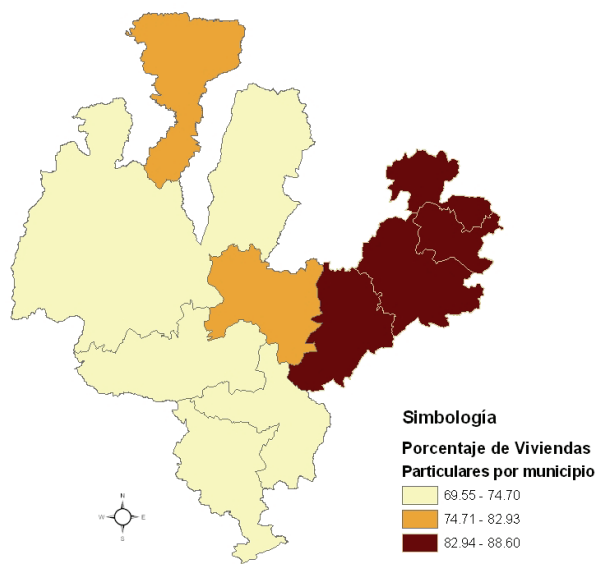


Viviendas particulares que no disponen de agua entubada, drenaje, energía eléctrica de los municipios de la Región 01 Norte, 2000			
Clave municipal	Municipio	Viviendas	
		Absolutos	Porcentaje
14042	HUEJUQUILLA EL ALTO	304	15.58
14041	HUEJUCAR	15	0.96
14081	SANTA MARIA DE LOS ANGELES	17	1.58
14104	TOTATICHE	86	6.77
14025	COLOTLAN	47	1.19
14061	MEZQUITIC	1136	38.01
14019	BOLAÑOS	269	25.59
14115	VILLA GUERRERO	243	16.93
14031	CHIMALTITAN	277	32.36
14076	SAN MARTIN DE BOLAÑOS	115	13.59

Fuente: elaborado por Progisde (UdeG), con base en datos del Scince 2000, del INEGI.

En relación con las viviendas habitadas que no cuentan con los tres servicios públicos básicos (agua entubada, drenaje y electricidad), se reportan para el año 2000 un total de 2,509 hogares, cantidad que representa el 15% respecto del total. Entre los municipios que representan un mayor atraso encontramos a Mezquitic, Chimaltitán, Bolaños, Villa Guerrero y Huejuquilla el Alto, con porcentajes de desabasto iguales a 38, 32, 26, 17 y 16% respectivamente.

Porcentaje de viviendas particulares que disponen de radio o radiograbadora de los municipios de la Región 01 Norte, 2000



Fuente: elaborado por Progide (UdeG), con base en datos del Scince 2001, del INEGI.

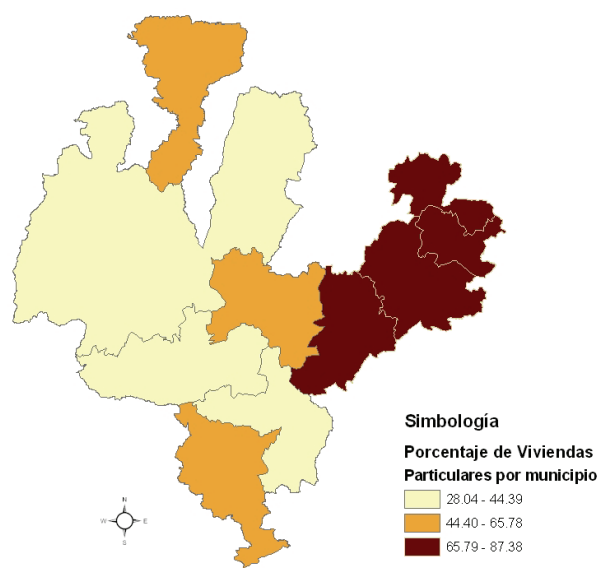
Viviendas particulares que disponen de radio o radiograbadora de los municipios de la Región 01 Norte, 2000			
Clave municipal	Municipio	Viviendas que disponen de radio o radiograbadora	
		Absolutos	Porcentaje
14042	HUEJUQUILLA EL ALTO	1573	80.63
14041	HUEJUCAR	1384	88.60
14081	SANTA MARIA DE LOS ANGELES	922	85.77
14104	TOTATICHE	1119	88.04
14025	COLOTLAN	3472	87.79
14061	MEZQUITIC	2199	73.57
14019	BOLAÑOS	731	69.55
14115	VILLA GUERRERO	1190	82.93
14031	CHIMALTITAN	605	70.68
14076	SAN MARTIN DE BOLAÑOS	632	74.70

Fuente: elaborado por Progide (UdeG), con base en datos del Scince 2000, del INEGI.

En la Región 01 Norte encontramos 13,827 viviendas particulares que cuentan con radio o grabadora, cantidad que representa el 81% respecto del total. En cierta medida esta cifra muestra las dificultades que enfrenta la Población, no solamente por contar con un medio de distracción, sino de Comunicación, ya que en esta región montañosa la transmisión de noticias a partir de estos medios puede ser importante.

Los municipios con una mayor problemática en esta materia son Bolaños, Chimaltitán, Mezquitic y San Martín de Bolaños, en donde la cobertura de estos medios de comunicación es igual a 69, 70, 73 y 74% respectivamente.

Porcentaje de viviendas particulares que disponen de televisión



Viviendas particulares que disponen de televisión de los municipios de la Región 01 Norte, 2000			
Clave municipal	Municipio	Viviendas que disponen de radio o radiograbadora	
		Absolutos	Porcentaje
14042	HUEJUQUILLA EL ALTO	1278	65.50
14041	HUEJUCAR	1344	86.04
14081	SANTA MARIA DE LOS ANGELES	860	80.00
14104	TOTATICHE	961	75.61
14025	COLOTLAN	3456	87.38
14061	MEZQUITIC	838	28.04
14019	BOLAÑOS	408	38.82
14115	VILLA GUERRERO	944	65.78
14031	CHIMALTITAN	380	44.39
14076	SAN MARTIN DE BOLAÑOS	484	57.21

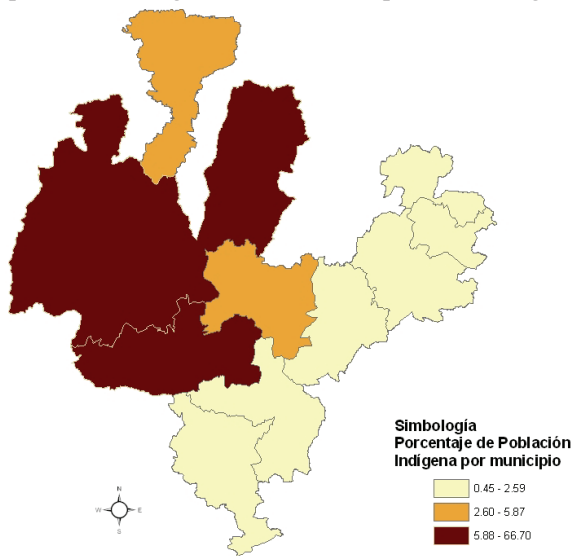
Fuente: elaborado por Progisde (UdeG), con base en datos del Scince 2000, del INEGI.

de los municipios de la Región 01 Norte, 2000

En la Región 01 Norte encontramos 10,953 viviendas particulares que cuentan con televisión, cantidad que representa el 64% respecto del total.

Los municipios con una mayor problemática en esta materia son Mezquitic, Bolaños y Chimaltitán, en donde la cobertura de este medio de comunicación es igual a 28, 38 y 44% respectivamente.

Porcentaje de población indígena de los municipios de la Región 01 Norte, 2000



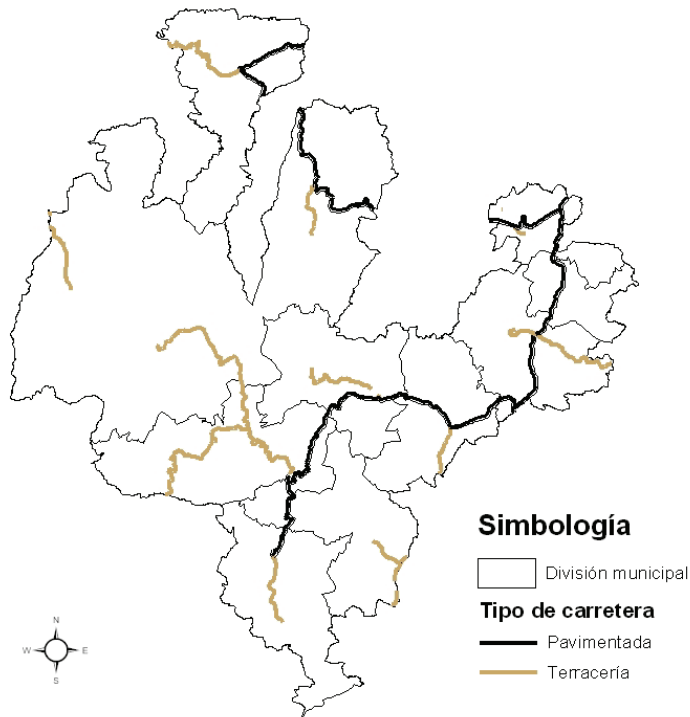
Población indígena por municipio de la Región 01 Norte de Jalisco, 2000			
Clave municipal	Municipio	Población indígena	Porcentaje de población indígena
14042	HUEJUQUILLA EL ALTO	531	5.87
14041	HUEJUCAR	38	0.61
14081	SANTA MARIA DE LOS ANGELES	19	0.45
14104	TOTATICHE	76	1.49
14025	COLOTLAN	259	1.48
14061	MEZQUITIC	9,747	66.70
14019	BOLAÑOS	2,760	51.33
14115	VILLA GUERRERO	269	4.53
14031	CHIMALTITAN	72	1.83
14076	SAN MARTIN DE BOLAÑOS	103	2.59

Fuente: elaborado por Progisde (UdeG), con base en datos de la Comisión Nacional para el Desarrollo de los Pueblos Indígenas.

La cantidad de población indígena en la Región 01 Norte es sumamente importante. En términos absolutos existen un total de 13,874 personas que pertenecen principalmente a la etnia wixárica. Esta cantidad representa el 18.25% de la población total en la región y se asientan en los municipios menos desarrollados de la misma, como son Mezquitic, en donde habitan 9,743 indígenas (67% de la población total en el municipio y el 12% de la región), y Bolaños, con un total de 2,760 personas (51% de la población total en el municipio y 4% ciento de la población regional). Todo esto con cifras para el año 2000.

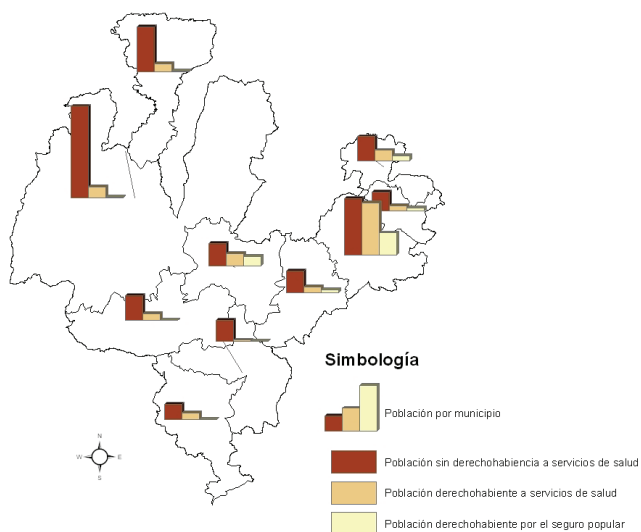
De las regiones del estado de Jalisco, la 01 Norte está pésimamente comunicada con el centro económico de nuestra entidad federativa y al interior de la misma, ya que cuenta con una cantidad baja de kilómetros de carreteras pavimentadas; además, la distancia de la cabecera municipal más distante (Huejuquilla el Alto), a la capital del estado es de más de 300 kilómetros y para acceder a esta localidad se debe circular principalmente por las carreteras del estado de Zacatecas. Así mismo, la comunicación directa con la región 11 Valles, ubicada al sur de esta región es prácticamente nula.

Tipo de infraestructura carretera en los municipios de la Región 01 Norte, 2000



Fuente: elaborado por Progilde (UdeG), con base en datos del INEGI.

Población con o sin servicios de salud en los municipios de la Región 01 Norte, 2005



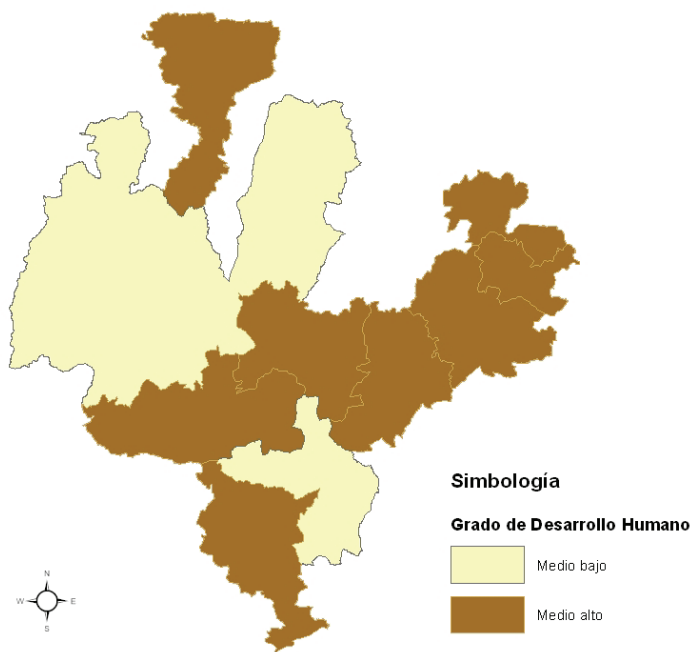
Población con o sin derechohabencia de los municipios de la Región 01 Norte de Jalisco, 2005				
Clave municipal	Municipio	Población		
		Sin derechohabencia a servicios de salud	Derechohabiente a servicios de salud	Derechohabiente por el seguro popular
14042	HUEJUQUILLA EL ALTO	6,617	1,157	39
14041	HUEJUCAR	3,590	1,547	709
14081	SANTA MARIA DE LOS ANGELES	2,848	789	517
14104	TOTATICHE	3,261	918	418
14025	COLOTLAN	8,357	7,740	3,266
14061	MEZQUITIC	13,600	1,604	167
14019	BOLAÑOS	3,726	1,002	7
14115	VILLA GUERRERO	3,266	1,823	1,309
14031	CHIMALTITAN	3,168	195	2
14076	SAN MARTIN DE BOLAÑOS	2,237	933	3

Fuente: elaborado por Progisde (UdeG), con base en datos del II Censo de Población y Vivienda 2005, del INEGI.

La población total sin derecho a los servicios de salud en la Región 01 Norte del estado de Jalisco ascendía a 50,670 personas durante el año 2005. Dicha cantidad representa casi el 72.45% de los habitantes en la región. El 27.55% restante representa a la población que sí cuenta con este servicio, de los cuales el 36% es derechohabiente del seguro popular.

Por municipios, los más desfavorecidos en este aspecto son: Chimaltitán, Mezquitic, Huejuquilla el Alto, Bolaños, Santa María de los Ángeles, Totatiche y San Martín de Bolaños, cuyo porcentaje de personas no derechohabientes supera al promedio regional.

Grado de desarrollo humano por municipio de la Región 01 Norte, 2000

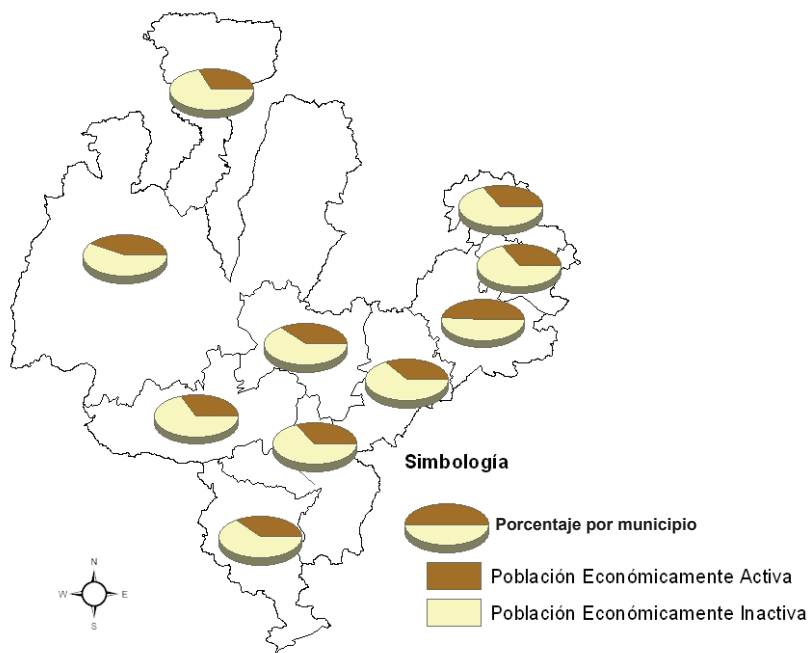


Fuente: elaborado por Progisde (UdeG), con base en datos del Índice de Desarrollo Humano de 2000 de Conapo.

En términos generales, este índice mide los adelantos medios de una región en tres aspectos básicos del desarrollo humano: a) una vida larga y saludable; b) conocimientos, y c) un nivel de vida decoroso. Para el caso de la Región 01 Norte del estado de Jalisco, conforme a la información de la Conapo encontramos una franja al centro de la Región con un grado de desarrollo humano medio-alto, que incluye los municipios de: Huejúcar, Santa María de los Ángeles, Colotlán, Totatiche, Villa Guerrero, Bolaños y San Martín de Bolaños. Al norte, con este mismo grado se localiza Huejuquilla el Alto.

Población económicamente activa e inactiva por municipio de la Región 01 Norte, 2000					
Clave municipal	Municipio	Población económicamente			
		Activa		Inactiva	
		Absolutos	Porcentaje	Absolutos	Porcentaje
14042	HUEJUQUILLA EL ALTO	1988	31.58	4293	68.19
14041	HUEJUCAR	1568	33.90	3041	65.75
14081	SANTA MARIA DE LOS ANGELES	1015	33.61	1999	66.19
14104	TOTATICHÉ	1377	36.14	2424	63.62
14025	COLOTLÁN	6031	48.76	6312	51.03
14061	MEZQUITIC	3716	42.84	4918	56.69
14019	BOLAÑOS	1053	32.47	2174	67.04
14115	VILLA GUERRERO	1593	38.07	2590	61.90
14031	CHIMALTITÁN	898	34.65	1682	64.89
14076	SAN MARTÍN DE BOLAÑOS	1017	37.21	1701	62.24

Porcentaje de población económicamente activa e inactiva por municipio de la Región 01 Norte, 2000

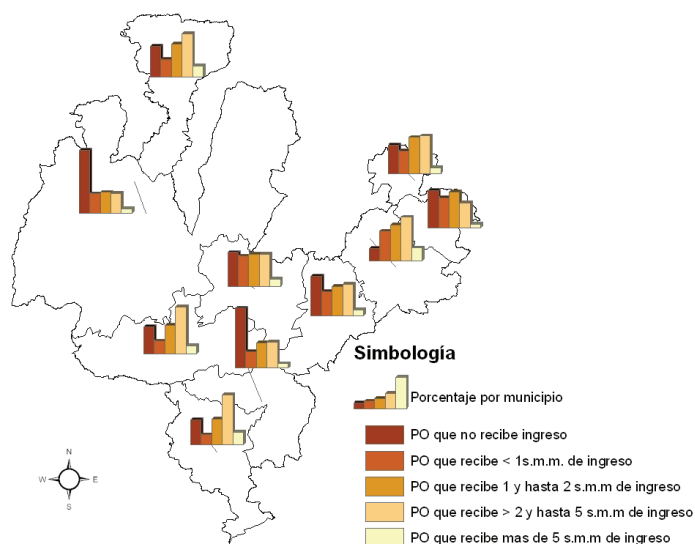


Fuente: elaborado por Progisde (UdeG), con base en datos del Scince 2000, del INEGI.

La población económicamente inactiva (PEI) está constituida por todas las personas de 12 años y más que no realizaron actividades económicas en la semana en que se levantó la encuesta de población, ni buscaron hacerlo en los dos meses previos a la semana de referencia. Para el caso de la Región 01 Norte, esta parte de la población representa el 61% respecto del total de la población mayor de 12 años.

Por otra parte, la población económicamente activa se integra por todas las personas de 12 años y más que realizaron algún tipo de actividad económica y que, no estando ocupada, buscaron activamente incorporarse a alguna actividad en las cuatro semanas previas a la semana de levantamiento o hasta ocho semanas, siempre y cuando estén disponibles para incorporarse de inmediato. Para el caso que nos ocupa, la población que cumple con esas condiciones representa el 39% respecto al rango poblacional ya mencionado. Huejuquilla el Alto, Bolaños, Santa María de los Ángeles y Huejúcar son los municipios con una mayor cantidad de PEI, mientras que Colotlán y Mezquitic son los que poseen una mayor PEA en la región.

Porcentaje de población ocupada por tipo de nivel de ingresos por municipio de la Región 01 Norte, 2000



Población ocupada por tipo de nivel de ingresos por municipio de la Región 01 Norte, 2000											
Clave municipal	Municipio	Población ocupada									
		Que no reciben ingreso		Que reciben menos de un s.m.m		Que reciben de 1 y hasta 2 s.m.m		Que reciben más de 2 y hasta 5 s.m.s.		Que reciben más de 5 s.m.s.	
		Absolutos	Porcentaje	Absolutos	Porcentaje	Absolutos	Porcentaje	Absolutos	Porcentaje	Absolutos	Porcentaje
14042	HUEJUQUILLA EL ALTO	433	21.88	248	12.53	464	23.45	613	30.98	156	7.88
14041	HUEJUCAR	306	20.01	244	15.96	393	25.70	408	26.88	62	4.05
14081	SANTA MARIA DE LOS ANGELES	268	26.53	215	21.29	257	25.45	178	17.62	24	2.38
14104	TOTATICHE	384	27.99	239	17.42	289	21.06	309	22.52	58	4.23
14025	COLOTLAN	528	8.79	1257	20.92	1532	25.50	1851	30.81	539	8.97
14061	MEZQUITIC	1675	45.21	519	14.01	557	15.03	533	14.39	125	3.37
14019	BOLANOS	200	19.25	93	8.95	212	20.40	344	33.11	60	5.77
14115	VILLA GUERRERO	382	24.19	341	21.80	360	22.80	361	22.86	83	5.28
14031	CHIMALTITAN	381	42.81	103	11.57	162	18.20	166	18.65	28	3.15
14076	SAN MARTIN DE BOLANOS	179	18.03	72	7.25	185	18.53	354	35.65	89	8.96

Fuente: elaborado por Progisde (UdeG), con base en datos del Scince 2000, del INEGI.

La población ocupada que recibe menos ingresos en esta región (hasta dos salarios mínimos) asciende a 12,478 personas, cantidad que representa el 16% de la población total en la misma. Es necesario considerar que esta cantidad de ingresos no cubre satisfactoriamente las necesidades mínimas de las personas, y por consecuencia una vida digna.

Por otra parte, los municipios con una población ocupada que percibe menos ingresos en la región se encuentran: Mezquitic, Santa María de los Ángeles, Chimaltitán, Villa Guerrero y Totatiche principalmente, cuyos porcentajes respecto del total de la población ocupada en los municipios son: 74, 73, 73, 69 y 66% respectivamente.